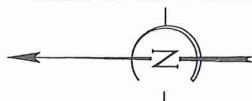


Propriété de l'ndivision MAKELA-SOURISSEAU



LEGENDE

	Limite de propriété avec le domaine public correspondant à l'alignement de fait
	Vue et bornée sur place avec la commune
	Ligne de cotation
	Cadastre (tracé indicatif - non reconnu)
	Signe d'appartenance (mitoyen / privatif)
	Sommets reconnus de la limite
	Point de calage de la limite
	Borne OGE
	Posée le 1/03/2024
	Borne de remembrement béton
	Repère géomètre

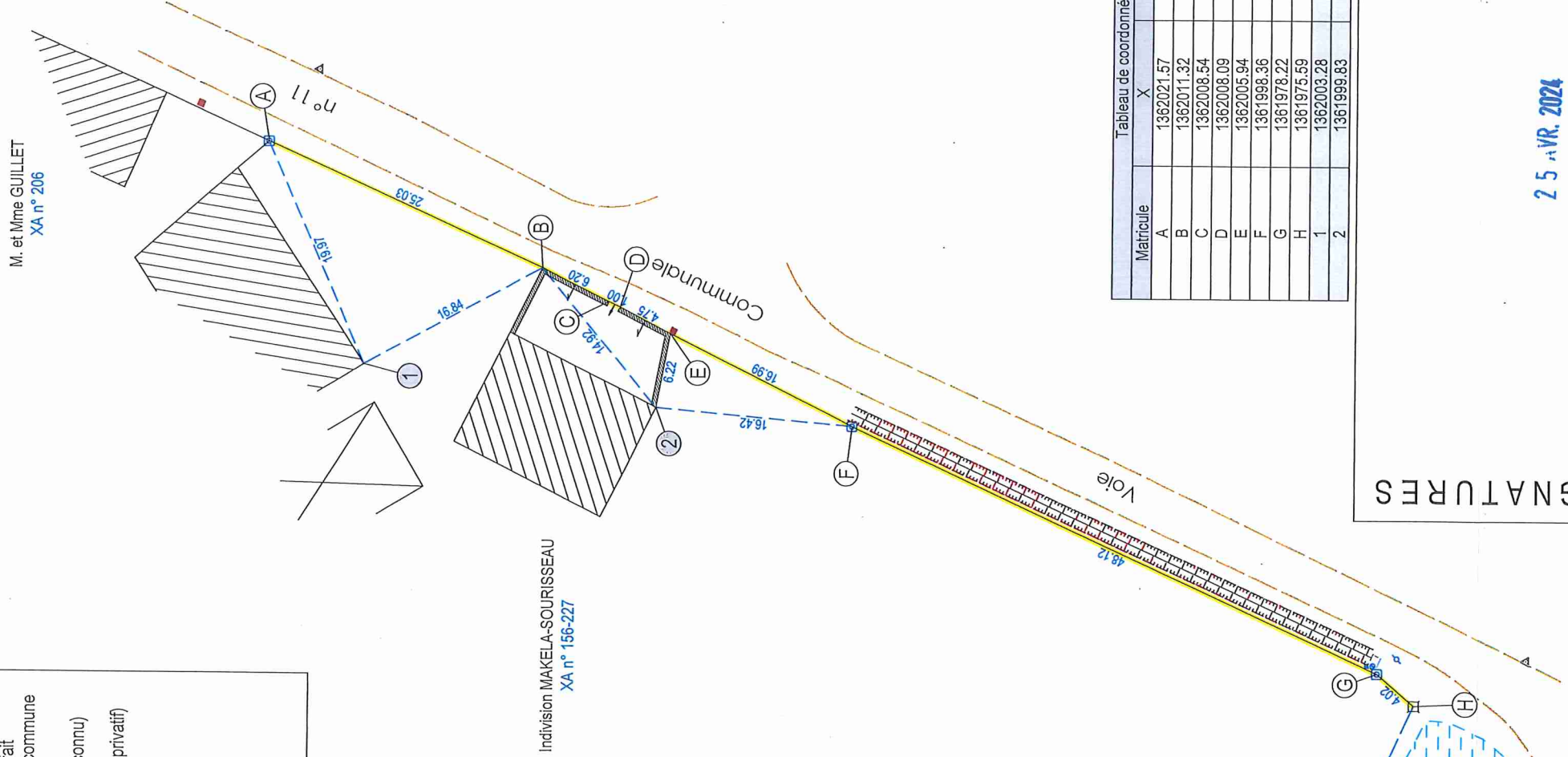
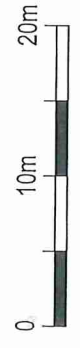



Tableau de coordonnées des points de la limite


Matricule	X	Y	Matérialisation
A	1362021.57	6202773.72	Borne OGE
B	1362011.32	6202750.88	Borne OGE
C	1362008.54	6202745.33	Angles de murs
D	1362008.09	6202744.44	Angles de murs
E	1362005.94	6202740.20	Bornes OGE
F	1361998.36	6202725.00	Bornes OGE
G	1361978.22	6202681.29	Borne de remembrement
H	1361975.59	6202678.26	Borne de remembrement
1	1362003.28	6202765.68	Angles de bâtiments
2	1361999.83	6202741.35	Angles de bâtiments

SIGNATURES

25 AVR. 2024
Pour le Maire,
L'Adjoint délégué
Marcel RICHARD



Date	Modifications	Visa
05/04/2024	Plan de Délimitation	R.A.



PROGEO
CONSEILS
Géomètres-Experts

S. LEBOEUF - N. DECHENAUX
8bis, Place Saint Jacques
44 190 CLISSON
Tel : 02.40.54.02.30
contact@progeoconseils.com

DOSSIER n° 2024.064



GÉOMÈTRE-EXPERT
CONSEILLER VALORISER GARANTIR

- Les coordonnées sont rattachées au système légal de référence : le RGF 93 (projection Lambert 9 zones - zone n°6 - CC47).
- Le nivellement est rattaché au N.G.F. (IGN 69)
(rattachement par mesures GPS basées sur le réseau TERIA)